

# LA VISITA A LA RESERVA

Per gaudir més bé de la reserva, es recomana la visita amb una empresa de guiatge autoritzada ([consulteu el llistat](#))

Existeixen tres rutes d'accés públic amb vehicle 4x4 o BTT i alguns senders per visitar-la a peu ([vegeu mapa](#))

## Serveis turístics de la reserva i el seu entorn

[http://www.pallarsjussa.net/sites/default/files/serveis\\_turisticos\\_Boumort.pdf](http://www.pallarsjussa.net/sites/default/files/serveis_turisticos_Boumort.pdf)



Direcció de la Reserva  
C/ Can Farga, 4  
25620 Tremp  
Tel. 973 654 716  
rncboumort.daam@gencat.cat

Més informació | Más información  
[www.pallarsjussa.net/boumort](http://www.pallarsjussa.net/boumort)

# LA VISITA A LA RESERVA

Para disfrutar más de la reserva, se recomienda la visita con una empresa de guías autorizada ([consultar el listado](#))

Existen tres rutas de acceso público con vehículo 4x4 o BTT y algunos senderos para visitarla a pie ([ver mapa](#))

## Servicios turísticos de la reserva y su entorno

[http://www.pallarsjussa.net/sites/default/files/serveis\\_turisticos\\_Boumort.pdf](http://www.pallarsjussa.net/sites/default/files/serveis_turisticos_Boumort.pdf)



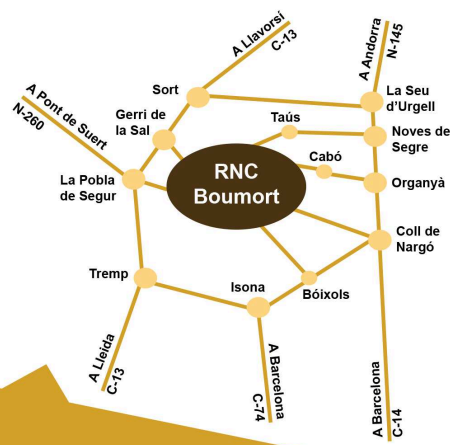
## La Reserva Nacional de Caça de BOUMORT

Aquesta reserva fou creada per la Llei 17/1991, amb una superfície de 13.097 ha (de les quals gairebé 10.000 son propietat de la Generalitat). Per la seva geomorfologia, història i biodiversitat, és un dels espais naturals més representatius del Prepirineu català, amb un relleu accidentat i extensos boscos de coníferes. La fauna més destacada inclou el cérvol (i altres herbívors com isard, cabriol o senglar) i els grans ocells carronyaires (vultur comú, trenclòs, aufrany i vultur negre).

La reserva té la finalitat de protegir, fomentar i aprofitar la fauna salvatge i de preservar els seus ecosistemes. El cérvol i el porc senglar són objecte d'aprofitament cinegètic, ja que tenen poblacions importants i causen danys a l'agricultura, mentre que la resta d'espècies estan vedades.

Esta reserva fue creada por la Ley 17/1991, con una superficie de 13.097 ha (de las cuales casi 10.000 son de la Generalitat). Por su geomorfología, historia y biodiversidad, es uno de los espacios naturales más representativos del Prepirineo catalán, con un relieve accidentado y extensos bosques de coníferas. La fauna más destacada incluye el ciervo (y otros herbívoros como el rebeco, corzo o jabalí) y las grandes aves carroñeras (buitre leonado, quebrantahuesos, alimoche y buitre negro).

La reserva tiene la finalidad de proteger, fomentar y aprovechar la fauna salvaje y preservar sus ecosistemas. El ciervo y el jabalí son objeto de aprovechamiento cinegético, ya que tienen poblaciones importantes y causan daños a la agricultura, mientras que el resto de especies están vedadas.



## PAUTES DE COMPORAMENT

- » Circuleu sempre per les vies d'accés públic i respecte la senyalització.
- » Romanguen en silenci i interferiu el menys possible amb l'activitat de la fauna.
- » Respecteu els altres usuaris de la reserva.
- » Emporteu-vos les deixalles i aboqueu-les en els contenidors adequats a la tornada.
- » És prohibit d'acampar i encendre foc.

## PAUTAS DE COMPORTAMIENTO

- » Circula siempre por caminos de acceso público y respeta la señalización.
- » Permanece en silencio y perturba lo menos posible la actividad de la fauna.
- » Respeta a los demás usuarios de la reserva.
- » Llévate los residuos y deposítalos en los contenedores adecuados.
- » Está prohibido hacer fuego y acampar.



Fotografies: Salvador Medina i Arxiu RNC Boumort Dibuixos: Daniel Olivera



Generalitat de Catalunya  
Departament d'Agricultura,  
Ramaderia, Pesca i Alimentació



Consell de Tremp  
i Montañas  
PROJECTE GEOPARC



## ELS OBSERVATORIS de fauna salvatge

La reserva disposa de diversos aguaitos equipats i integrats en l'entorn, que permeten observar de prop i fotografiar les principals espècies de fauna (trenclòs, vultur negre, vultur comú, aufrany, cérvol, guineu, etc.).

Passos a seguir per a programar l'activitat:

- 1 Omplir la sol·licitud que trobareu al web de la reserva
- 2 Concertar una data
- 3 Efectuar el pagament de la taxa vigent
- 4 Coordinar l'accés amb el personal de la reserva

## LOS OBSERVATORIOS de fauna salvaje

La reserva dispone de varios observatorios equipados e integrados en el entorno, que permiten observar de cerca y fotografiar las principales especies de fauna (quebrantahuesos, buitre negro, buitre leonado, alimoche, ciervo, zorro, etc.).

Pasos a seguir para programar la actividad:

- 1 Rellenar la solicitud que encontrarás en la web de la reserva
- 2 Concertar una fecha
- 3 Realizar el pago de la tasa vigente
- 4 Coordinar el acceso con el personal de la reserva

CA | ES



# RESERVA Nacional de Caça DE BOUMORT



## GUIA DE VISITA | GUÍA DE VISITA










## LA BRAMA del cérvol

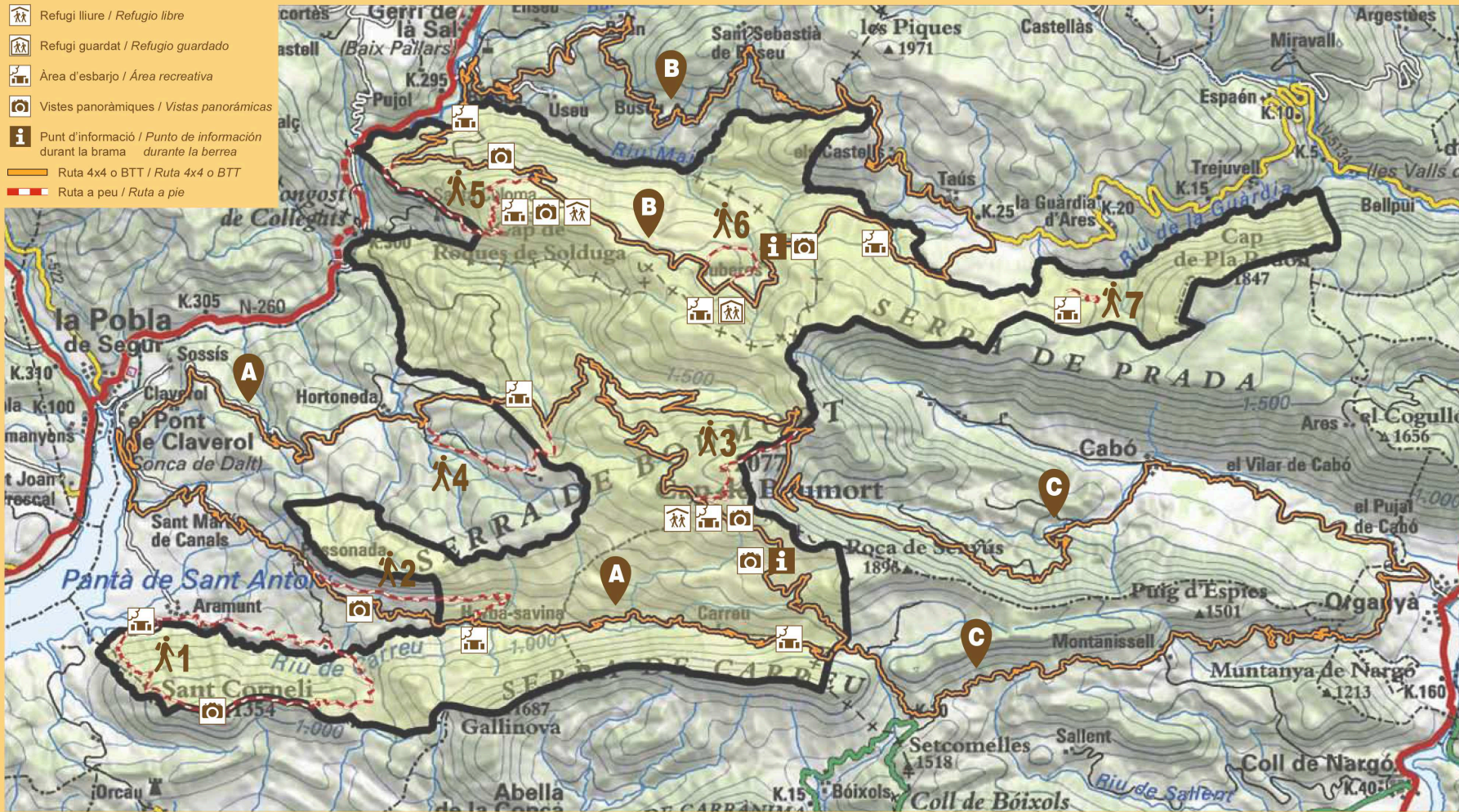
El període d'aparellament del cérvol (brama) té lloc de mitjan setembre a mitjan octubre, i la Reserva de Boumort és una de les localitzacions més bones de Catalunya per gaudir de la seva espectacularitat. Durant aquesta època, la Reserva estableix diferents punts d'informació (veure mapa), on personal especialitzat us atindrà i facilitarà l'observació de cérvols i rapinyaires. Diverses empreses autoritzades ofereixen serveis de guiatge en 4x4.



## LA BERREA del ciervo

El periodo de reproducción del ciervo (berrea) tiene lugar entre mediados de septiembre y mediados de octubre, y la Reserva de Boumort es una de las localizaciones más buenas de Cataluña para disfrutar de su espectacularidad. Durante esta época, la Reserva establece diferentes puntos de información (ver mapa), donde personal especializado os recibirá y facilitará la observación de ciervos y aves rapaces. Varias empresas autorizadas ofrecen servicios de guía en 4x4.

-  Refugi lliure / Refugio libre
-  Refugi guardat / Refugio guardado
-  Àrea d'esbarjo / Área recreativa
-  Vistes panoràmiques / Vistas panorámicas
-  Punt d'informació / Punto de información durante la brama durante la brera
-  Ruta 4x4 o BTT / Ruta 4x4 o BTT
-  Ruta a peu / Ruta a pie



## FAUNA DE BOUMORT



### RUTES 4X4 o BTT

En 4X4: 3 - 4 h. | En BTT: 8 - 9 h.

- A** Vall de Carreu i la Coma, des del pantà de Sant Antoni fins la cota 2.000 m (prop de Cap de Boumort). Accés per Hortonedà, per Pessonada o per Bóixols (coll de Llivia).
- B** Vessants del riu Major (Baén, Cuberes i Pentina). Accés per Gerri de la Sal o per Taús.
- C** Vall de Cabó, entorn del Cap de Boumort i serra de Sant Joan. Accés per Organyà o per Bóixols.

### RUTAS 4X4 o BTT

En 4X4: 3 - 4 h. | En BTT: 8 - 9 h.

- A** Valles de Carreu y la Coma, desde el embalse de Sant Antoni hasta la cota 2.000 (cerca de Cap de Boumort). Acceso por Hortonedà, por Pessonada o por Bóixols (coll de Llivia).
- B** Laderas del río Major (Baén, Cuberes y Pentina). Acceso por Gerri de la Sal o por Taús.
- C** Valle de Cabó, entornos del Cap de Boumort y sierra de Sant Joan. Acceso por Organyà o Bóixols.

### RUTES A PEU / RUTAS A PIE

- 1** Font de la O - Sant Corneli - Collades de Baix - Vilanoveta **16,6 km**
- 2** Pessonada - Herba-savina **6,5 km**
- 3** Refugi de Boumort - Cap de Boumort - Pas Comptador - Prat Montaner **3,7 km**
- 4** Llau de Perauba - Ermita de Sant Cristòfol **5,1 km**
- 5** Salt de la Núvia - Espluga de Cuberes - Solduga - Esplà **7 km**
- 6** Circular del Clot de Cuberes **2,3 km**
- 7** Tarter dels Minairons **1,2 km**

### Recull d'observacions

Us animem a que anoteu les vostres observacions de fauna (ocells, mamífers, papallones, rèptils, etc) i les introduïu al portal [www.omitho.cat](http://www.omitho.cat), vinculat al Banc de Dades de Biodiversitat de Catalunya.

### Recogida de observaciones

Os animamos a que anotéis vuestras observaciones de fauna (aves, mamíferos, mariposas, reptiles, etc) y las introduzcáis al portal [www.omitho.cat](http://www.omitho.cat), vinculado al Banco de Datos de Biodiversidad de Catalunya.